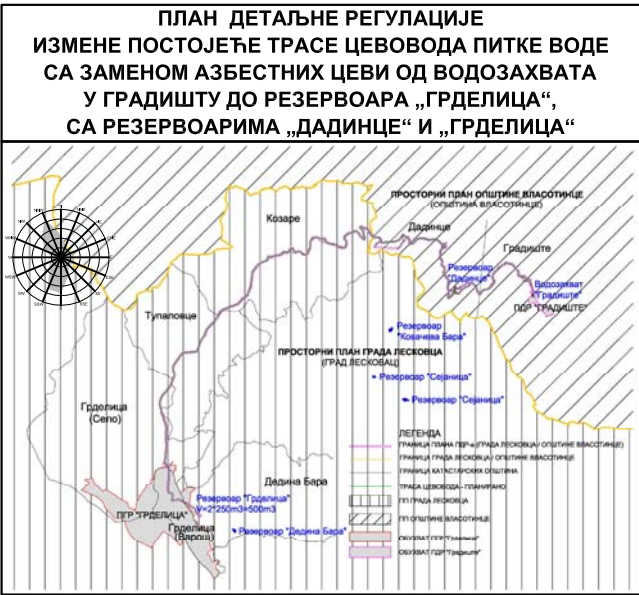




ЛЕГЕНДА	
	Граница обухвата плана детаљне регулације
	Граница грађевинског подручја
	Фактичко стање
	Катастарско стање

ГРАЂЕВИНСКО ПОДРУЧЈЕ ПЛАНСКОГ ОБУХВАТА	
ГРАЂЕВИНСКО ЗЕМЉИШТЕ -објекти и површине од јавног значаја /инфраструктура/	
	Постојећи јавни пут -ДП IIБ реда бр.438
	Планирани водовод-магистрални
	Постојећи водовод која се задржава
	Постојећи надземни 10kV вод
	Постојећи ДВ 110kV -бр.1113 и 113/5
	Заштитни појас постојећег ДВ 110kV -бр.1113 и 113/5
	Шумско земљиште заузето јавним путем

ЗЕМЉИШТЕ И ИНФРАСТРУКТУРА ИЗВАН ПЛАНСКОГ ОБУХВАТА	
	Водно земљиште
	Постојећи водовод који се укида (остаје у функцији до реализације измештања)
	Постојећи надземни 10kV вод
	Постојећи ДВ 110kV -бр.1113 и 113/5
	Заштитни појас постојећег ДВ 110kV -бр.1113 и 113/5



4.12. Планирана детаљна намена површина са планираном трасом цевовода питке воде и осталом инфраструктуром -деоница у КО Тупаловце и КО Грделица Село Р. 1:1000

Тр. револуције бр.45 16000 Лесковац тел. и факс 213 009 матични бр.: 07367422 ПИБ: 100539074		ЈП УРБАНИЗАМ И ИЗГРАДЊА ЛЕСКОВАЦ			
НАРУЧИЛАЦ		Град Лесковац			
ЕЛАБОРАТ		План детаљне регулације измене постојеће трасе цевовода питке воде са заменом азбестних цеви од водозахвата у Градишту до резервоара „Грделица“, са резервоарима „Дадинце“ и „Грделица“			
ЦРТЕЖ		Планирана детаљна намена површина са планираном трасом цевовода питке воде и осталом инфраструктуром - деоница у КО Тупаловце и КО Грделица Село			
ОДГОВОРНИ УРБАНИСТИ		Слађана Коцић, дипл. инж. грађ. Драган Ранђеловић, дипл. инж. грађ.			
ОБРАЂИВАЧИ		Стручни тим ЈП Урбанизам и изградња Лесковац			
ИЗВРШНИ ДИРЕКТОР СЕКТОРА ЗА УРБАНИЗАМ		Татјана Здравковић, дипл. инж. грађ.			